

Район похода: Горная Шория, река Мрас-Су

Вид туризма: водный

Категория сложности: вторая

Протяженность активной части маршрута: 220 км.

Примерная продолжительность похода: 10 – 12 дней

Нитка маршрута: пос. Усть–Кабырза – р. Мрас-Су - водопад Сага - пос. Усть-Анзас - Царские Ворота (скала Ашин) - прохождение Хомутовских порогов - пос. Чуазас – г. Мыски

Определяющие препятствия маршрута:

Вид препятствия	Категория трудности	Длина препятствия	Характеристика препятствия (характер, высота, новизна, наименование и т.п.)
Хомутовский порог	вторая	7 км, до 25 км.час.	1-я ступень - 250-300м. 2-я ступень - сужение до 30-40м, высота валов до 1,5 м. 3-я - более сложная 150-200м.

Варианты подъезда и отъезда

Подъезд в район прохождения маршрута осуществляется до г. Таштагол, ул. Садовая, 8 а, ФГБУ «Шорский национальный парк» для приобретения входного билета на посещение рекреационных объектов Федерального государственного бюджетного учреждения «Шорский национальный парк». Цена одних суток нахождения на территории 50 руб. с человека, ночевка с каждой палатки 121 руб.

Затем в поселок Усть-Кабырза. Поселок расположен в долине образованной реками Кабырза, Пызас и Мрас-Су. В посёлке имеется сельсовет, почта, магазины, база Таштагольской СЮТур.

Ниже по течению реки находится кордон, где проверяют наличие путевки, при ее отсутствии выписывают штраф.

Схема маршрута



Условные обозначения:

1. ▲ - Старт маршрута ● - Финиш маршрута
2. ----- Проверка всего участка Хомутовских порогов (пешком)
3. ▲ - Место ночлега

Характеристика реки Мрассу

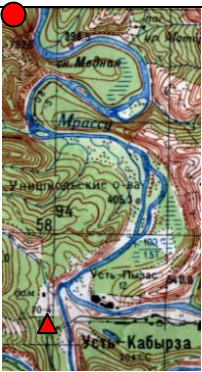




Мрас-Су - одна из наиболее интересных в спортивном отношении рек Горной Шории. Водная часть маршрута начинается от села Усть-Кабырза, связанного автобусным сообщением с городом Таштаголом. До Таштагола можно доехать поездом из Новокузнецка.


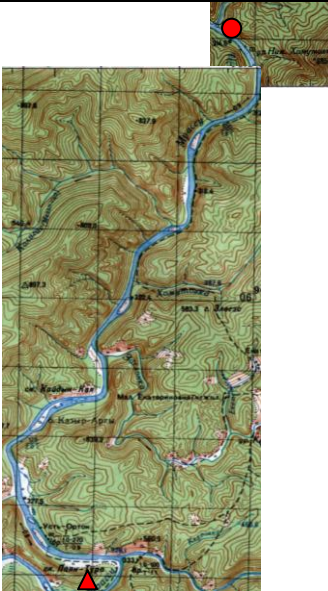

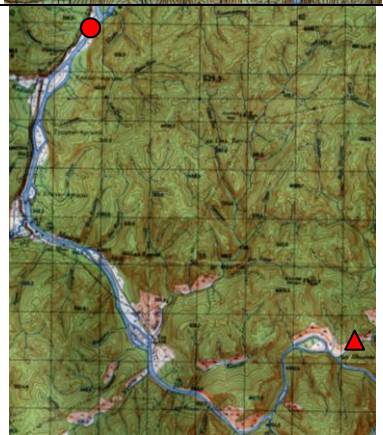

Ниже Усть-Кабырзы чистая, прозрачная Мрас-Су течет в узкой долине, покрытой смешанной тайгой. Местами над водой поднимаются живописные скалы. Ширина реки до 50 м, на плесах глубина до 3 м, скорость течения 2-3 км/час. Плесы перемежаются несложными перекатами и мелями. За поселком Шур-Тайга, в 25 км от Усть-Кабырзы, горы отступают от реки, но берега по прежнему красивы. Через 55 км сплава на правом берегу - крупный поселок Усть-Анзас (почта, магазин, площадка для вертолета). В 8-10 км ниже поселка над рекой высятся обрывистые, розового оттенка скалы с причудливой аркой наверху - Красные ворота (в литературе встречаются также названия "Небесные ворота" и "Ворота богов").

За поселком Средний Чилей и деревней Порошкой, в 10-12 км от поселка, перекаты усложняются. Бурные перекаты расположены перед впадением левого притока - Большой Суеты и в 3 км ниже его устья. В устье крупного правого притока Мрас-Су - Ортона можно сделать дневку: река изобилует хариусом, по берегам много ягод.

До порогов характер реки не меняется: быстрые, бурные перекаты чередуются со спокойными плесами. На месте бывшей деревни Хомутовки - поляна, заросшая бурьяном. Ниже поляны на правом берегу - скала и двухэтажное строение дома - заимка. В устье Хомутовки, впадающей справа в 200 м ниже заимки, - перекат с валами до 0.5 м после него нужно пристать к берегу: за левым поворотом начинаются Хомутовские пороги.

Прохождение маршрута

день	дата	участок маршрута	км	путь
1.		Усть-Кабырза – с.Медная	10	река спокойная с небольшими перекатами, хороша для адаптации
2.		скала Медная- водопад Сага	28	перекаты, плеса, подводные камни. Стояки в «Парке...» оборудованы
3.		водопад Сага – пос.Усть-Анзас	25	перекаты, плеса, подводные камни. Ночевка ниже поселка.
4.		пос.Усть-Анзас Царские ворота	18	препятствия те же, стоянка на левом берегу, дров много
5.		Дневка, радиальный выход на Царские ворота. Рыбалка,		подъем по тропе, есть места где круто, но прибиты поручни, опасности ни какой.
6.		Царские ворота – р.Мрас-Су	25	перекаты, плеса, подводные камни. Ночевка на правом берегу.

7.		Мрас-Су-р.Ортон	25	перекаты, плеса, подводные камни. Ночевка на правом берегу.
8.		Мрас-Су- Хомутовские пороги	20	перекаты, плеса, подводные камни.
9.		Дневка – разведка берегом- Хомутовские пороги – р.Ташелга.	7	разведка, определение маршрута движения, мест страховки
10.		Хомутовские пороги – р. Шодрово	25	Пороги, перекаты, шиверы, отмели, отдельные камни в русле
11.		р. Шодрово-п.Чувашка	25	перекаты, плеса, подводные камни.
12.		п.Чувашка – Мыски	19	перекаты, плеса...

Локальное препятствие 2 к.с. «Порог Хомутовский»

Места, чуть выше Хомутовских порогов, и ниже (почти до посёлка Тоз) считались у шорцев "плохими". Ещё во времена освоения территории русскими пороги были серьёзным препятствием для продвижения в южные районы Шории и разделяли её на Низовую и Запорожскую. Согласно одной легенде, несколько шорских богатырей пустились вниз по Мрас-Су в поисках приключений и подвигов. Плыли они долго и без особых проблем, пока не добрались до Хомутовских порогов. Их плоты разбились о каменные глыбы и все, кто на этих плотках плыл, утонули.

Как гласит шорская легенда, все вершины, поросшие густой тайгой в этом краю, все суровые скалы, нависшие над тёмными омутами рек, и огромные камни под водой и над ней создало злое божество Эрлик. А чтобы путешественникам и местным жителям ещё больше усложнить жизнь, Эрлик поселил в горах свою дочь - особого злого духа Таг-эзи, что в переводе с шорского означает "хозяйка горы". По легенде, Таг-эзи обвалила скалы в узком проходе реки Мрас-Су и создала грозные и смертельно опасные Хомутовские пороги.

С тех пор всякий плывущий по реке рискует своим здоровьем и жизнью, преодолевая бурлящий, непредсказуемый водный поток.

Зная легенды и истории, имея опыт прошлых лет, мы традиционно организуем дневку на Хомутовских порогах с целью: разведка, знакомство, определение маршрута движения, определение мест страховки, фото сессия, ловля хариуса, сбор грибов и ягод и т.д.

Пороги расположены в месте, где Мрас-Су пересекает Шорский хребет. На всем 5-7 км отрезке крутое падение русла, скорость течения до 25 км/час, мощные валы высотой 1. 5-2 м. Берега завалены крупными скальными обломками и валунами. В русле камни и подводные плиты. Серия препятствий, разделенных короткими плесами, начинается шиверой "Предпорожной", примерно в 0. 8 - 1 км ниже устья Хомутовки. Почти сразу за шиверой сложный Первый Хомутовский порог длиной 250-300 м перед ним нужно успеть причалить в заводи среди камней левого берега. Наиболее сложны последние 100 м, где русло сужается и валы достигают высоты 1 м.

Между Первым и Вторым Хомутовскими порогами - 70-метровый плес. Второй порог длиной 200-250 м представляет собой сужение реки до 30-40 м, в конце - слив с валами до 1-1. 5 м.

Наиболее сложен Третий Хомутовский порог, расположенный в 150-200 м ниже Второго. Он опасен еще и тем, что сразу за ним начинается шивера "Длинная" (около 1 км). Необходимы тщательная разведка и хорошо продуманная страховка.

После несложного порога с чистым сливом и шиверы следует еще одна шивера - "Короткая", в конце которой русло перекрыто крупными надводными камнями. Начинать сплав нужно под левым берегом, постепенно уходя вправо. 100-150 м плеса отделяют шиверу от порога "Водопадного", названного так из-за метрового водопадного слива с плиты в конце порога. Плита перегораживает левую половину реки, справа - валы до 1-1.5 м. Каскад Хомутовских порогов оканчивается шиверой "Подпорожной" длиной 300-350 м. Шивера насыщена камнями.


Дальше спокойная Мрас-Су лишь изредка вскипает перекатами - шиверами. Берега попрежнему одеты лесом. В 2 км ниже порогов - полузаброшенный поселок Ташелга, а в 40-50 км от него поселок Шодрово, а еще через 7-8 км Мрас-Су принимает приток Большой Унзас. Ниже его устья долина Мрас-Су становится шире, а сама река - еще более полноводной и спокойной.

Интересные объекты на маршруте

- **Водопад «Сага»** – уникальный гидрологический памятник природы на территории Шорского национального парка. Водопад расположен в небольшом каньоне в 200 метров от левого берега реки Мрас-Су. Это ручей Шолбычак, падая с высоты 18 метров, образует водопад из нескольких каскадов. Последний – самый большой, 15-ти метровый. Горные потоки воды, разбиваясь о камни, успокаиваются в озерце с небольшим гротом.



Рядом с водопадом Сага, в каньоне, много редких и лекарственных трав, а неглубокий грот озерца, переходит в пещеру с очень узким входом. Попасть в нее не получится, зато можно прогуляться по окрестностям. И вот перед глазами удивительная картина: как в сказке, под деревом, спрятанный в корнях, стоит сундук .



Что хранит амбарный замок, знает только Виктор Турбин. Это он, забавы ради, оставил здесь ларец. Сокровища водопада Сага пока никому не достались. Они под охраной «Ведьминных гнезд».

Здесь можно приобрести мед и другие продукты пчеловодства. Имеется электричество, связь через интернет, можно зарядить батареи, аккумуляторы.

- **Шорский музей под открытым небом «Тазгол».**

Музей расположен на территории Шорского национального парка в поселке Усть-Анзас (100 км от Таштагола). Поселок находится у священной для шорцев горы Айган.

"Тазгол" в переводе с шорского означает "ровный луг". Экспозиция музея рассказывает о культурных традициях горных шорцев. Это первый в Кузбассе практический опыт создания этнографического музея под открытым небом в естественной среде. Его строительство началось в 1991 г.

Быт, обычаи и традиции исконных обитателей Горной Шории с VI века до начала XX века воссозданы в экспозиции экомузея.

Первая группа экспозиции - археологические и этнографические реконструкции поселений эпохи поздней бронзы и средневековья с остатками жилищных комплексов, древних плавилен, культовых жертвенников и погребений. Несколько таких поселений располагались непосредственно на территории экомузея, на пойменной террасе правого берега реки Мрас-Су в устье реки Анзас. Например, интересно, у местных шорцев-каргинцев до принятия христианства преобладали захоронения в берестяных свертках и деревянных гробах-колодах, укрепленных в сучьях деревьев или на помосте.



Вторая группа экспозиций связана с существованием в эпоху этнографической современности (XVII-XIX вв.) шорского улуса Карга, получившего в конце XIX века официальное русское название — улус Усть-Анзасский. Самым значительным является комплекс


архитектурно-этнографических памятников Мрасского отделения Алтайской духовной миссии - миссионерский стан, обустроенный в конце XIX века, который составил реально действующую часть экомузея.

- **Скала Царские ворота.**

В 10 км по течению реки Мрас-Су от поселка Усть-Анзасс на правом берегу Мрассу возвышается удивительно красивая живописная скала, ее высота всего 100 метров, зато название величественное – Царские ворота. И все потому, что в вершине скалы есть огромное отверстие. Из-за внешнего сходства с церковными царскими вратами, предваряющими алтарь, русские и дали скале такое имя.

С этой скалой связано много легенд, повествующих о появлении отверстия. Вот одна из них.

Кизей, младший сын Мустага, был так груб и невежествен, что отец выгнал его из дома. Кизей пошел, куда глаза глядят. И вот встретилась ему на пути гора Утья. Она стала спрашивать Кизея: «Зачем он зашел так далеко, и почему?» Кизей разозлился и ударил гору, да так, что пробил в ее вершине отверстие величиной с дом. С тех пор гора носит имя «Утан кая», что в переводе с шорского означает «гора с дырой». Но это не единственная легенда о появлении «Царских ворот».



Согласно второй легенде здесь сразились злой Каракан – хранитель этих мест и богатырь Аталай. Богатырь выпустил в Каракана девятиглавую стрелу с оперением орла, пронзил скалу, проделав в ней дыру, и попал в сердце Каракана.

- **«Ягодный лог»**

Место нахождения – 5 км выше п.Шодрово, справа.

Ягодный лог представляет собой интересный геологический объект, большую каменную реку.

На вершине горы просматривается русло реки Мрас-Су, вверх по реке на 3- 4 км. и вниз по реке 2-3 км.

В Ягодном логу найден камень обработанный с одной стороны до идеально ровного состояния.



- **Поляна Шодрово**

Поселок Шодрово древнее поселение коренного народа шорцев, был одним из центров металлургии и кузнечества.

В данном поселении велась интенсивная торговля и обмен с Хакасией и Алтаем, а так же были торговые отношения с Китаем и Средней Азией.

«...Действительно, памятники железной металлургии на территории Горной Шории фиксируются уже в середине I тыс.н.э...»


«...Можно полагать, что успех Горно-Шорского металлургического центра до 17в. опирался не столько на собственно производство железа, сколько на искусство кузнецов. Судя по ассортименту производства шорских кузнецов, многие из них были высокопрофессиональными мастерами, сочетавшими навыки кузнеца-универсала, оружейника и ювелира...»

(Ю.В. Ширин, кандидат исторических наук, зав. научно-исследовательским отделом историко-архитектурного музея «Кузнецкая крепость»)

До 60-х гг. 20в. в пос. Шодрово находилось отделение Сиблага для содержания заключённых. В настоящее время в посёлке никто не проживает.

- **«Плачущая скала»**

Место нахождения – Шодрово и пос. Тоз в 1 Большой Унзасс, слева. переводе с шорского Четты Кыс.



Практически по всему скальному отвесу происходит выделение влаги в виде капель, этот процесс происходит беспрерывно, круглый год. Влага на скале не замерзает даже зимой. В народе гору Четты Кыс прозвали Плачущая скала.


- **«Холодные ключи»**

Место нахождения – примерно 3 км. ниже п. Тоз, слева.

Холодные ключи – на вершине горы более 20 источников воды, шорцы считают, что на этой горе живет «Дух воды» в переводе с шорского «Су-гезе».

Зимой вода не замерзает, а летом остаётся ледяной. На берегу находится каменный «стол»

с выдолбленной посередине чашей и ещё двумя маленькими чашками с краю.



К столу ведут три ступеньки.

- **«Жертвенный алтарь»**



Место нахождения – у подножья источника «Холодные ключи», примерно 3 км ниже п. Тоз, слева.

Как добраться: от п.Чувашка на моторке в верховье примерно 30-40 минут.

Жертвенный алтарь – был найден в 2002 году ученым Леонидом Ереминым, он определил, что возраст камня от четырех до восьми тысяч лет. Шорцы проводили на камне жертвоприношения, когда просили что-то у духов воды.

Леонид Ерёмин-археолог, этнограф: «Стол принадлежит эпохе неолита. Скорее всего прапредки их использовали в роли алтаря-жертвенника. Или же для заготовки и шлифовки каменных орудий»

(«Комсомольская правда в Кузбассе» от 13.09. 2002г.)

В июле 2007г. пос. Чувашку и Холодные Ключи посетил известный немецкий писатель Михаэль Эмбаер. Живописные места пос. Чувашка и Холодных Ключей вдохновили Михаэля Эмбаера на написание романа.

В 2010г. выходит в свет его роман под названием «Холодные Ключи». В Европе проходит презентация книги и роман становится бестселлером. В 2012г. снят художественный фильм по роману писателя. 10 мая 2012г. на кинофестивале в Каннах проходит презентация фильма под названием «Именно Сибирь».

Общие рекомендации

- Мрассу протекает по территории Шорского Национального парка, что ставит вас перед необходимостью оформления путевки для приобретения входного билета на посещение рекреационных объектов Федерального государственного бюджетного учреждения «Шорский национальный парк».
- Необходимо хорошо рассчитать продовольствие – на всем протяжении маршрута нет ни одного магазина, кроме поселка Усть-Анзас, но на него можно не рассчитывать.
- В верховьях много гнуса – берите все, что сможете купить в магазине, хотя можно обойтись и без этого, организовав ночевки на каменистом берегу.
- Огромная просьба не загаживать маршрут – из всех пройденных рек, именно этот участок был самым чистым и абсолютно ничем не напоминал о людях. Хотелось бы сохранить в девственном состоянии этот островок природы.
- Представляется удобным предварительный заказ автобуса, с последующей встречей по окончанию маршрута и доставкой на базу СЮТур, что занимает минимальное количество времени и финансовых затрат.